
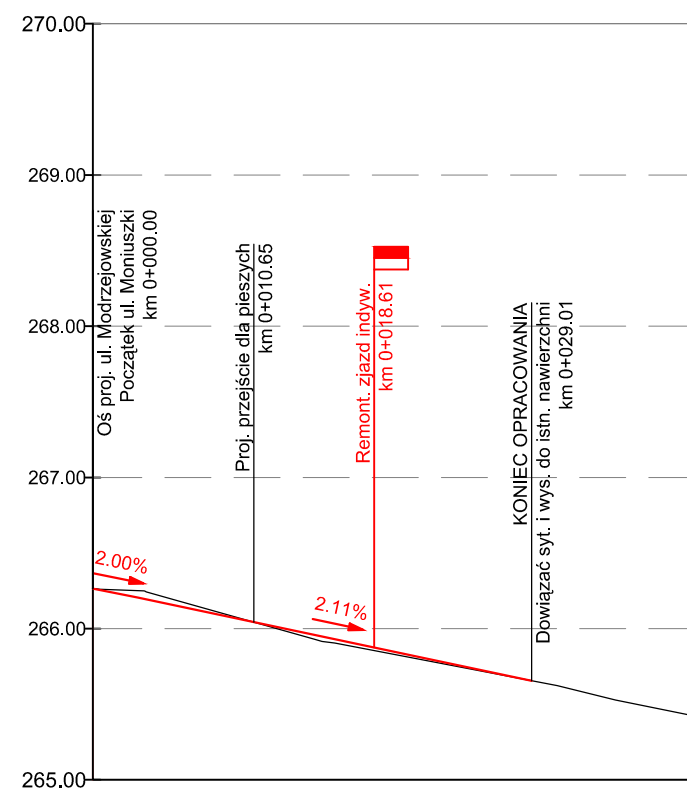
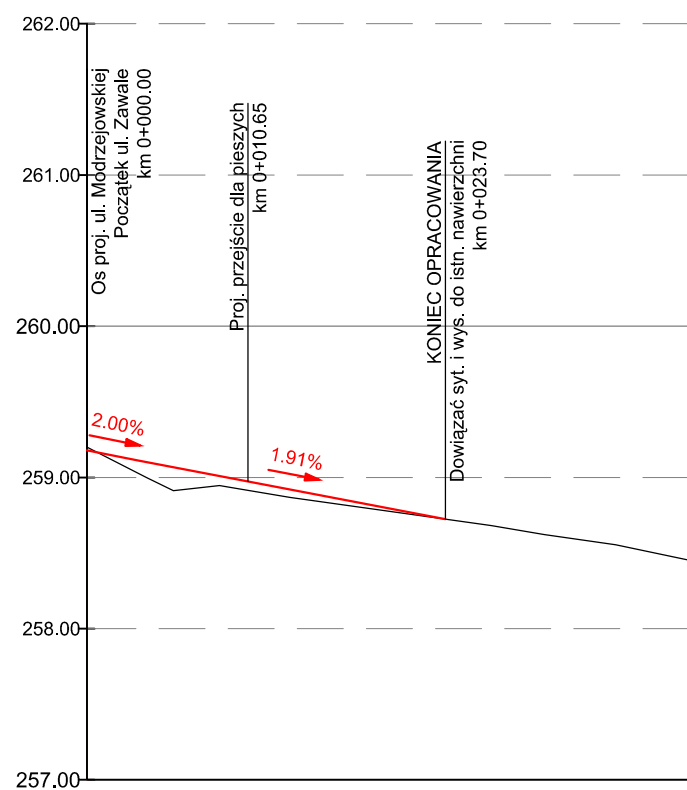


**LEGENDA:**  
 — istn. profil podłużny w osi jezdni  
 — proj. niweleta w osi jezdni  
 zjazd po prawej stronie ulicy

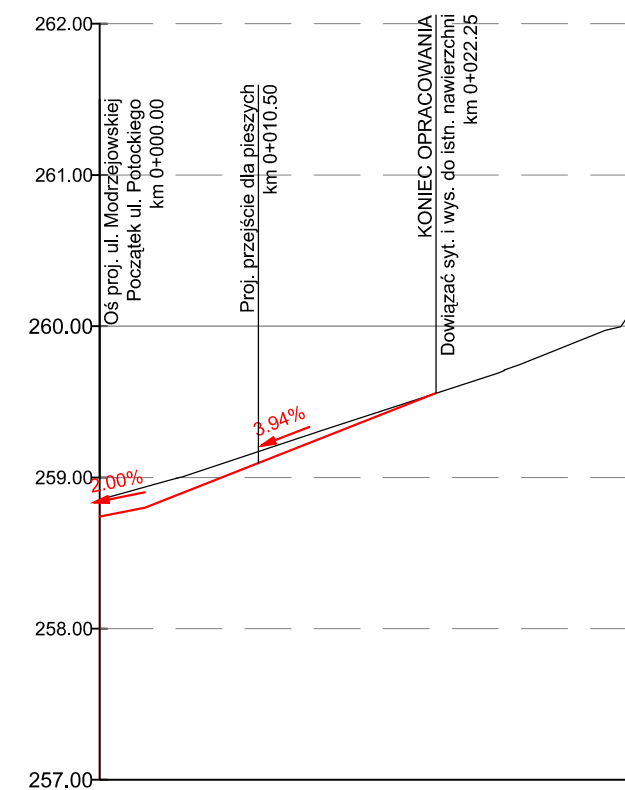
Profil ul. Moniuszki  
os\_ul\_Moniuszki



Profil ul. Zawale  
os\_ul\_Zawale




Profil ul. Potockiego  
os\_ul\_Potockiego



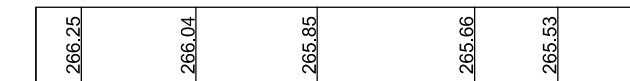
RZĘDNE PROJEKTOWANE




PROSTE I ŁUKI PIONOWE



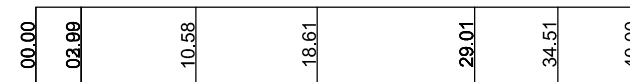
RZĘDNE ISTNIEJĄCE



PROSTE I ŁUKI POZIOME



ODLEGŁOŚCI



KILOMETRAŻ



RZĘDNE PROJEKTOWANE




PROSTE I ŁUKI PIONOWE



RZĘDNE ISTNIEJĄCE



PROSTE I ŁUKI POZIOME




ODLEGŁOŚCI




KILOMETRAŻ



RZĘDNE PROJEKTOWANE




PROSTE I ŁUKI PIONOWE



RZĘDNE ISTNIEJĄCE



PROSTE I ŁUKI POZIOME




ODLEGŁOŚCI



KILOMETRAŻ



Inwestor: Miasto Będzin ul. 11 Listopada 20 42-500 Będzin		Biuro projektowe: 	
Temat: Przebudowy ul. Modrzejskiej wraz z infrastrukturą towarzyszącą.			
Adres: Ulica: Modrzejska	Miasto: Będzin	Powiat: będziński	Województwo: śląskie
Nazwa: Ulica Modrzejska wraz z infrastrukturą towarzyszącą.			
Etap: <b>PROJEKT WYKONAWCZY</b> BRANŻA DROGOWA Z ODWODNIENIEM			
Projektant: mgr inż. Marek FARYNA		Upr. MAPI0285/POOD/07 Specjalność drogowa	Podpis:
Tytuł: Profile podłużne ulic poprzecznych I.			
Projekt nr: 98	Data: Kraków, marzec 2012 r.	Skala: 1:500/1:50	Nr rys.: 3.3